

Código do Município
5107354

Gentílico
São-xinguano

Aniversário
20 de Dezembro

Prefeito
SANDRO JOSE LUZ COSTA

POPULAÇÃO

População estimada [2021]	5.646 pessoas
População no último censo [2010]	5.240 pessoas
Densidade demográfica [2010]	0,70 hab/km ²

TRABALHO E RENDIMENTO

Salário médio mensal dos trabalhadores formais [2019]	2,5 salários mínimos
Pessoal ocupado [2019]	655 pessoas
População ocupada [2019]	11,7 %
Percentual da população com rendimento nominal mensal per capita de até 1/2 salário mínimo [2010]	36,8 %



EDUCAÇÃO

Taxa de escolarização de 6 a 14 anos de idade [2010]	93,7 %
IDEB – Anos iniciais do ensino fundamental (Rede pública) [2019]	5,0
IDEB – Anos finais do ensino fundamental (Rede pública) [2019]	3,4
Matrículas no ensino fundamental [2021]	1.138 matrículas
Matrículas no ensino médio [2021]	370 matrículas
Docentes no ensino fundamental [2021]	68 docentes
Docentes no ensino médio [2021]	32 docentes
Número de estabelecimentos de ensino fundamental [2021]	6 escolas
Número de estabelecimentos de ensino médio [2021]	4 escolas

ECONOMIA





PIB per capita [2019]	56.334,34 R\$
Percentual das receitas oriundas de fontes externas [2015]	88,9 %
Índice de Desenvolvimento Humano Municipal (IDHM) [2010]	0,657
Total de receitas realizadas [2017]	31.487,32 R\$ (×1000)
Total de despesas empenhadas [2017]	25.848,11 R\$ (×1000)

SAÚDE

Mortalidade Infantil [2020]	24 óbitos por mil nascidos vivos
-----------------------------	----------------------------------

Internações por diarreia [2016]	0,9 internações por mil habitantes
Estabelecimentos de Saúde SUS [2009]	4 estabelecimentos

TERRITÓRIO E AMBIENTE

Área da unidade territorial [2021]	7.465,563 km ²
Esgotamento sanitário adequado [2010]	3,9 %
Arborização de vias públicas [2010]	37,3 %
Urbanização de vias públicas [2010]	0,9 %
População exposta ao risco [2010] 	Sem dados
Bioma [2019]	Amazônia
Sistema Costeiro-Marinho [2019]	Não pertence 
Hierarquia urbana [2018] 	Centro Local (5)
Região de Influência [2018] 	Confresa - Centro de Zona A (4A)
Região intermediária [2021]	Barra do Garças
Região imediata [2021]	Confresa - Vila Rica
Mesorregião [2021]	Nordeste Mato-grossense
Microrregião [2021]	Norte Araguaia

Notas:

- Dois Distritos brasileiros são tratados como Municípios, por razões metodológicas: O Distrito Federal, onde tem sede o governo federal, sendo Brasília a capital federal; e o Distrito Estadual de Fernando de Noronha, arquipélago incorporado ao Estado de Pernambuco, segundo Art. 15 da Constituição Federal de 1988.
- População estimada*: Para "dúvidas e contestações" [clique aqui](#)
- População ocupada*: [pessoal ocupado no município/população total do município] x 100